Les Amis de Saint Nom La Bretêche

Association d'Histoire Locale du Pays de Gallie

LE CHAR A BŒUFS

Journal gratuit édité par **" Les Amis de Saint Nom la Bretêche "**
(Association d'histoire locale du Pays de Gallie)

N°12 – Décembre 2010

ÉDITORIAL

En cette période de fêtes, nous vous proposons un tour d'horizon de notre patrimoine historique. Une façon de rappeler que ces sujets sont développés dans nos quelques treize brochures et dans le livre "Saint Nom la Bretèche - Quatre hameaux pour un village". Et peut-être vous suggérer des idées de cadeaux à concrétiser en venant à notre stand au Marché de Noël ?

Les brefs historiques que nous présentons ici ont été rédigés à l'occasion d'un travail réalisé à la demande de l'A.P.P.V.P.A. (Association Patrimoniale de la Plaine de Versailles et du Plateau des Alluets), dans le cadre de son projet de *Signalétique de Terrain* pour la promotion et la sauvegarde de notre belle plaine.

L'équipe des " Amis de Saint Nom la Bretêche " vous souhaite une bonne lecture et vous présente ses meilleurs vœux pour 2011 !

L'ÉGLISE DE SAINT-NOM

Construite vers 1245, l'église primitive remplace celle de Saint-Martin-du-Val située plus au Sud près du Bois Saint-Fiacre. Simple bâtiment quadrangulaire occupant les deux premières travées de la nef actuelle, il est accolé à la ferme dîmière des Vaux-de-Cernay dite "ferme de Saint-Nom". Un premier clocher, au Nord-Est, est équipé d'une simple cloche.

Un second clocher est édifié au Nord-Ouest à la fin du 14ème siècle, étayé de contreforts et percé de baies géminées. Servant également de tour de guet, il sera dérasé par deux fois, lors de la Guerre de Cent Ans puis des Guerres de Religion. Il est alors surélevé d'un étage, à son niveau actuel, avec toiture en bâtière (à deux pentes) couverte de tuiles, remplacée au 19ème siècle par une flèche carrée tronquée avec couverture d'ardoises et couronnée d'une croix en fer forgé. Les trois cloches actuelles sont installées en 1842. Le cimetière est déplacé début 19ème.

L'église est agrandie au 15ème puis au 18ème siècle ; le chœur est alors richement peint dans le style de la Sainte-Chapelle.

Photo : Les Amis de Saint Nom la Bretêche, 2010



Matériaux : calcaire et pierre de taille ; ardoise et tuile.

Remarques :

- Classé Monument Historique en 1977.
- La toiture de la nef a un versant Nord en tuiles et un versant Sud en ardoises.
- Le clocher figurait sur la table d'orientation du troisième étage de la Tour Eiffel.



Retrouvez l'histoire de l'église dans la **nouvelle édition** de notre brochure, édition mise à jour en 2010 en fonction des évolutions de ces dernières années, complétée par nos récentes recherches et encore plus illustrée avec 225 documents et photos.
92 pages
20 €

La Ferme de Valmartin



Photo : Les Amis de Saint Nom la Bretêche, 2010

Sur les terres d'une superficie de 238 arpents (environ 80 ha) : 1 083 arbres dont 654 fruitiers ; cultures de froment, avoine, luzerne, trèfle, bled ; prés (1774).

En 1791, elle est vendue comme Bien National et adjugée à Charles Hodanger, laboureur à Wideville, pour la somme considérable de 87 300 livres.

La ferme est toujours en activité.

Datation : 12ème, 15ème et 17ème s.

Matériaux : calcaire.

La maison seigneuriale du fief de "Valle Martini" est transformée en ferme après la vente en 1602 à Jeanne de Gondi, prieure du couvent royal des Dames de Poissy.

Autour d'une cour quadrangulaire barrée de hangars, la ferme se compose de plusieurs bâtiments : chambres, cuisine, salle à manger, greniers, écuries, étables, bergeries, poulaillers, greniers, granges, laiterie, fruitier, pressoir, bûcher, fournil, volière, caves, puits, cours et jardin (descriptif de 1774). Une tour carrée à toit pyramidal visible de l'extérieur, est décrite par ailleurs comme un escalier surmonté d'un colombier.

Pour en savoir plus, consultez le livre référence.

Saint Nom la Bretèche
Quatre hameaux
pour un village.

240 pages

Existe en version
• reliée : 35 €
• brochée : 30 €



La Ferme de Saint-Nom

En 1064, Gautier de Poissy, doyen des chanoines de Saint-Cloud, donne cette ferme aux moines de Marmoutier. En 1147, elle est cédée aux cisterciens qui font de ce domaine agricole une ferme modèle.

Mise en fermage au début de la Guerre de Cent Ans, époque où elle est dévastée une première fois, elle sera à nouveau ravagée sous les Guerres de Religion et la Fronde. Puis les terres sont partiellement enclavées sous Louis XIV dans les Parcs de Versailles et de Marly. En 1722, elle brûle accidentellement et, à la Révolution, est vendue comme Bien National.

Son activité évolue au fil du temps : céréales principalement, centre de tonte d'ovins au 18ème, betterave sucrière et pomme de terre au 19ème (avec distillerie et féculerie), chou-fleur au 20ème à la demande de Félix-Potin. Restée exploitation agricole jusqu'en 1955, elle sera transformée dans les années 1980 en logements.

Bien qu'une partie de ses terres soit encore en culture, seul son nom apposé sur le porche rappelle son passé agreste.

Datation : 11ème, 15ème, 18ème, 19ème et 20ème s.



Photo : Les Amis de Saint Nom la Bretêche, 2009



Retrouvez l'histoire de cette ferme dans notre récente brochure (2009) :

La Ferme de Saint-Nom
Une ferme cistercienne
De la "grange" cistercienne à la résidence d'appartements, une histoire millénaire.
40 pages, 74 illustrations
8 €.

Le Château de La Bretèche

Louis XIV achète en 1700 à Auguste Robert de Pommereu l'ancien manoir et le fief de *La Bretesche* appartenant à cette famille depuis 150 ans.

Le Roi cède l'édifice au Comte de Toulouse (fils légitimé qu'il a eu avec Mme de Montespan) pour y héberger ses équipages de chasse, et inclut la plupart du domaine dans le Parc de Marly.

Le Comte de Toulouse édifie l'actuel château entre 1700 et 1710 à l'emplacement du manoir (hormis la petite aile avec terrasse qui sera construite fin 18ème). Le fronton représente les armes du Comte de Toulouse entourées de deux chevaux ailés. Le château dispose de l'eau courante jusqu'aux étages. L'eau est drainée en Forêt de Marly vers cinq citernes et est refoulée dans un petit château d'eau grâce à une pompe à manège mû par un âne aveugle.

Louis XIV y retrouve ses maîtresses dont Melle de la Vallière et Mme de Maintenon. Celle-ci venait en carrosse depuis Versailles par l' "Avenue de la Bretesche" partant d'une étoile au bout du Grand Canal, jusqu'au grand portail donnant sur la Forêt de Marly : la "Grille à Madame".

De 1700 à nos jours le château connaît vingt et un propriétaires, nobles pour la plupart et aisés, dont Monsieur de La Bretesche, frère de l' "Abbé de Saint-Non". Leurs deux portraits par Fragonard sont au Musée du Louvre.

La chapelle du château, construite par le Comte de Toulouse, est démolie en 1927 par Maître Revel qui donne l'autel et une statue de la Vierge à l'église de Saint-Nom.



Photo : Jacques de Givry in "Versailles - le Grand Parc"

Occupé au début de la seconde Guerre Mondiale, le château accueillera par la suite le futur pape Jean XXIII, la Reine Élisabeth de Belgique, veuve du Roi Albert Ier, le Roi Baudouin Ier, le Roi Albert II et la Reine Paola.



Plus de détails dans :

Un Village Rural à l'Aube du XXe siècle
Saint-Nom-la-Bretèche
Première partie (2002)
La vie quotidienne des Nonnais-Bretèchois
sur la période 1900-1920.
114 illustrations, 82 pages
16 €

également dans **Quatre hameaux pour un village** et **Aux Portes des Châteaux Royaux**

Le Pavillon d'Aresne ou Darenne

En 1685, à l'emplacement de l'ancienne Tuilerie Marjeau, Jules Hardouin-Mansart conçoit ce pavillon de portier. Il est le vestige d'une porte du mur qui ceinturait le Grand Parc de Versailles jusqu'en 1703, date à laquelle il est inclus dans le Parc de Marly.



Photo : Jacques de Givry, 2007

Son nom vient de son premier occupant, François Darenne, Garde des Plaisirs du Roy. Un passage cocher occupait le rez-de-chaussée ; l'étage, constitué d'une unique pièce, servait de logement pour le garde.

En 1867, Charles-Auguste Questel, Architecte des Bâtiments civils de Versailles, y ajoute deux ailes afin de loger plus confortablement le garde forestier.

Matériaux : • meulière
• calcaire (pierre dite de Saint-Nom).

Datation : 17ème, 18ème et 19ème s.

Accessibilité : aucune ; visible depuis le chemin pédestre (route du Pavillon d'Aresne) entre le carrefour D307/D98 et la Porte de la Tuilerie.

Remarque : classé Monument Historique.

Voir aussi le livre :
Quatre hameaux pour un village

La Fontaine de Berthe

Attestée dès 1174 comme possession de l'abbaye des Vaux-de-Cernay, "le font de Berthe" était le point d'eau du village gallo-romain de Montilly, village à l'origine du bourg de Saint-Nom.

La toponymie qui désigne aussi bien la source que le ru et son vallon, varie au fil des siècles (vallon de Berthe, Brethe, ru de la Fontaine de Berthe, Bertres, Fond des Berques et aujourd'hui Fonds de Berthe) et nous intrigue sur son origine. La plaine de Gallie fut un douaire de reines, et nous savons qu'au moins six reines ont porté ce prénom (dont Berthe au grand pied, épouse de Pépin le Bref et mère de Charlemagne) ; il est donc possible qu'une donation faite à une abbaye par l'une d'elles soit à l'origine du toponyme de Berthe.

La "mare de Berthe" sert, dès avant la Révolution, de lavoir aux habitantes de Saint-Nom. Les pierres grossièrement assemblées font place en 1837 à des murs et, en 1861, le lavoir est couvert de tuiles.



Photo : Les Amis de Saint Nom la Bretêche, 2010

Une réfection complète est effectuée en 1920, mais l'arrivée de l'eau courante au village en 1932, le condamne. Il sera démoli en 1956, sa charpente vendue et ses pierres utilisées pour la construction de maisons à La Bretèche.

La Fontaine de Berthe est le seul vestige encore visible des cinq anciens lavoirs du village. Mais, faute d'entretien, ne risque-t-elle pas de disparaître ?



Essai de reconstitution du lavoir en 1861 d'après les plans conservés aux Archives Communales.
Vue écorchée : Les Amis de Saint Nom la Bretêche, 2002

Plus de détails
dans la brochure **Un Village Rural à l'Aube du XX^è^ siècle** (Première partie)
et dans le livre **Quatre hameaux pour un village**.

Les Amis de Saint Nom La Bretêche

Association d'Histoire Locale du Pays de Gallie

Courrier : **Les Amis de Saint Nom la Bretêche**
32, rue de la Fontaine des Vaux - 78860 Saint-Nom-la-Bretèche

Site Internet : http://perso.orange.fr/asnb.histoire

Courriel : asnb.histoire@wanadoo.fr

Permanences : **Lundi et Mercredi de 9h30 à 12h**
Maison des Associations
9, route de Saint-Germain – 78860 Saint-Nom-la-Bretèche

Téléphone : **01.30.80.29.92** *(Répondeur hors permanences)*

✂.....

Bulletin d'adhésion ou de renouvellement

Mme / Melle / M. ..... Prénom : .....

Adresse : .....

verse à l'association « Les Amis de Saint Nom la Bretêche » le montant de la cotisation annuelle de 20 €.

Chèque joint à l'ordre de : ***Les Amis de Saint Nom la Bretêche***

adressé au siège social : 32, rue de la Fontaine des Vaux - 78860 Saint-Nom-la-Bretèche