Les Amis de Saint Nom La Bretêche

Association d'Histoire Locale du Pays de Gallie

LE CHAR A BŒUFS

Journal gratuit édité par
" *Les Amis de Saint Nom la Bretêche* "
(Association d'histoire locale du Pays de Gallie)

N°13 – Avril 2011

Éditorial

Dans ce numéro 13 "porte-bonheur", Jean Quintin nous propose un nouvel article où l'humour se mêle à l'histoire récente comme aux antécédents lointains de la planète, pour nous parler de l'eau qui, avec la complicité des sols et de certains types de constructions, commet tant de méfaits dans notre village.

Et, renouant avec la narration d'anecdotes plaisantes, la rubrique "En flânant dans les archives" relate l'installation du téléphone à Saint Nom la Bretêche il y a 109 ans.

Bonne et souriante lecture, et retrouvez ce Char à Bœufs en couleur sur notre site Internet !

Saint Nom la Bretêche – Ville d'Eau ?

À La Fontaine …

À la fontaine de Berthe m'en allant promener
J'ai trouvé l'eau si claire que j'en étais peiné
De voir ainsi la belle toujours abandonnée
Aux betteraves fourragères et aux orties fanées
Les fers de nos charrues chaque saison déterrent
Les pierres du lavor où souvent se mirèrent
Rosières de Saint Nom et rondes lavandières



Éco-Citoyens sauvons Berthe !

Tous, d'avance, remercions Madame le Maire
Qui dans un geste équitable-éco-responsable
Trouvera, j'en suis sûr les fonds indispensables
Pour rebâtir l'ouvrage ou au moins le sauver
Des herses, des tracteurs, des socs des laboureurs
Qui un jour détruiront au nom d' la production
Ce que nature a fait au fil de mille saisons.

Déviation

Mais un nouveau danger guette l'filet d'eau sacrée
Les chenilles, les scrapeurs et autres engins d'chantier
Qui creuseront profond au risque de dévier
La source que même Moïse ne pourra réveiller.



La source du lavoir de "La fontaine de Berthe" mariée en 1836 à sa mare est l'un des seuls témoins de cette époque où l'eau ne venait pas à nous mais où nous devions aller à elle.

Lavoir de l'Abreuvoir - Lavoir de la Puette à Valmartin - Lavoir des Vaux - Lavoir de la Tuilerie - La Fontaine au Blanc, de tous ces lavoirs aujourd'hui oubliés, il ne reste accessible que celui de Berthe qui se cache timidement au creux d'un champ entre Saint-Nom-la-Bretèche et Chavenay dans le "Fond de Berthe".

Ce serait peu de chose que de le restaurer, nous en avons les plans datés de 1861.

Quelques "pierres de Saint Nom", quelques tuiles du pays, quelques bois anciens - 8 poteaux, 10 entrais, pannes et arbalétriers, une douzaine de fiches et contrefiches - le bassin haut pour le rinçage, le bassin bas pour le lavage et voilà un nouveau but pour nos promenades printanières… et pour nos chères petites têtes blondes et brunes qui n'ont aucune idée de ce qui pouvait bien exister avant la machine à laver.

Tout cela bien sûr à condition d'en retrouver le chemin. Serait-il si difficile d'obtenir l'accord du propriétaire des lieux ?



Variations climatiques

Variations climatiques, soulèvements de chaînes de montagnes, dépressions de bassins océaniques, évolution des continents ont fait varier à plusieurs reprises le niveau des mers, au moins pour la période relativement proche que nous connaissons c'est-à-dire au cours des deux cents derniers millions d'années.

Au début de cette période l'océan couvrait 85 % de la surface de la planète. Au cours des glaciations du quaternaire, ils ne couvraient plus que 65 %. En emprisonnant des masses d'eau considérables dans les banquises et les glaciers, les glaciations ont fait baisser le niveau de la mer pendant de longues périodes, puis chaque réchauffement entrainait avec la fonte des glaces une élévation correspondante du niveau de l'océan. Cycle éternel des déluges et des sècheresses. L'homme n'y est pour rien et ne changera rien.

C'est ainsi évidemment que se créa la plage de Valmartin connue aussi sous le nom de :

"**La Baie de Saint-Non**"

qui inspira tant de peintres et de dessinateurs, Dunoyer de Seconzac et bien d'autres.
Il y a aussi Jean-Honoré Fragonard et son célèbre mécène, l' "Abbé de Saint-Non", mais cela est une toute autre histoire...

On peut toujours rêver ! ... plus besoin de supporter 20 heures d'avion pour s'allonger au soleil en février…





Pendant peut-être 40 millions d'années, la mer, les lacs et le climat tropical régnèrent sur Saint-Nom-la-Bretèche, témoins : les milliards de coquillages fossilisés que l'on trouve dans "la pierre de Saint Nom", roches sédimentaires extraites dans les carrières souterraines de "La Côte Lardée". Il ne reste visible de ces carrières qu'un étrange vaisseau de pierre dominant la plaine près de la route de Plaisir au lieu-dit "Les Terres Bruyères" sous la forme de deux arches qui supportaient la grande roue d'extraction des blocs de pierre du puits carrier.

Mais où nous situons-nous en ce moment ? Depuis environ 1 000 ans, la température moyenne de nos régions tempérées se relève. Les glaciers continuent à régresser, le niveau marin est monté de 5 à 7 cm depuis 1880. Mais certains météorologues pensent que le pendule est en train de s'inverser, d'autres non ?... Est-il raisonnable de penser que l'homme peut, par sa seule influence, modifier cette tendance ?

N'en déplaise aux marchands d'apocalypses ! ...



Étrange vaisseau de pierres...

Toujours est-il que l'eau est là, bien présente à Saint-Nom-la-Bretèche et pas forcément où on la souhaiterait.

Notre village s'est bâti au fil des siècles sur des terrains marécageux. Au début du 20ème, M. DOLLFUS, dans une note géologique recensait 25 points d'eau situés sur des nappes d'argile verte, de marnes et de sablon.

Il y a des conséquences fâcheuses à cette implantation, parfois bien imprudente sur des sols saturés d'eau.

- **Les premières victimes** sont les bâtiments anciens : fermes ou maisons d'habitation construites depuis plus de quatre siècles sur de simples blocages de moellons ou pierres diverses assemblés au sable "à lapin" et dans le meilleur des cas à la chaux grasse, bien entendu sans drainage. Ces assemblages s'enfoncent lentement dans les glaises en aspirant les eaux phréatiques ou infiltrées qui migrent gentiment dans les murs mettant en péril à plus ou moins longue échéance la stabilité des édifices.
- **Les secondes victimes** sont les maisons récentes des années 70 et 80 construites en lotissements par certains promoteurs sur de simples dalles de béton (prévues initialement pour être implantées sur des terrains sablonneux) sans réelles fondations en intégrant sans gainage de protection toutes les canalisations : eau-chauffage-électricité etc.

Ces maisons au fil des années, très humides ou très sèches, changent d'altitude, se fissurent et se déplacent en surfant sur les glaises et les marnes rompant leurs canalisations de chauffage, d'eau ou d'égout, poussant et désolidarisant murs, cloisons et plafonds.

L'eau phréatique pénètre dans les dalles par les fissures jusqu'aux canalisations d'acier et de cuivre, la corrosion et les phénomènes d'électrolyse qui s'en suivent percent les canalisations non protégées, l'eau des installations d'adduction et de chauffage s'échappe détrempant un peu plus les sols et ainsi de suite…

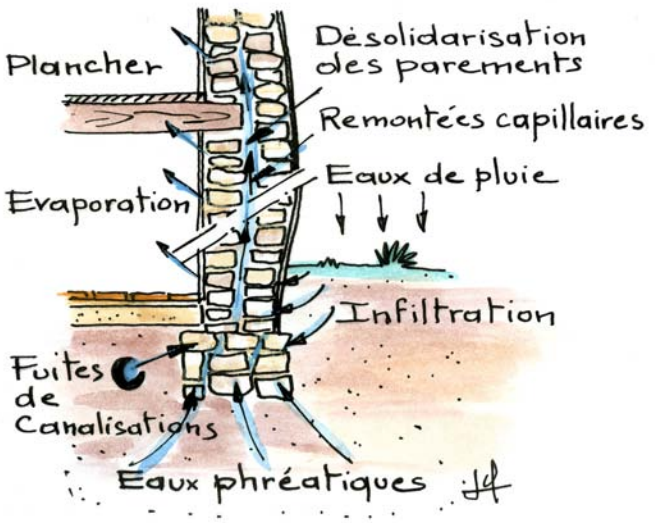

Migration de l'eau dans les maçonneries anciennes

Il existe heureusement des solutions, non pas pour éliminer totalement ces désordres, cela est impossible, mais pour les limiter. Sans entrer dans les détails fastidieux, ces solutions sont :

- **Dans les premiers cas**, pour les bâtisses anciennes, on privilégie les drainages périphériques, les reprises en sous-œuvre par création de semelles de répartition des charges, de cadres de baies et de linteaux en béton armé si nécessaire.

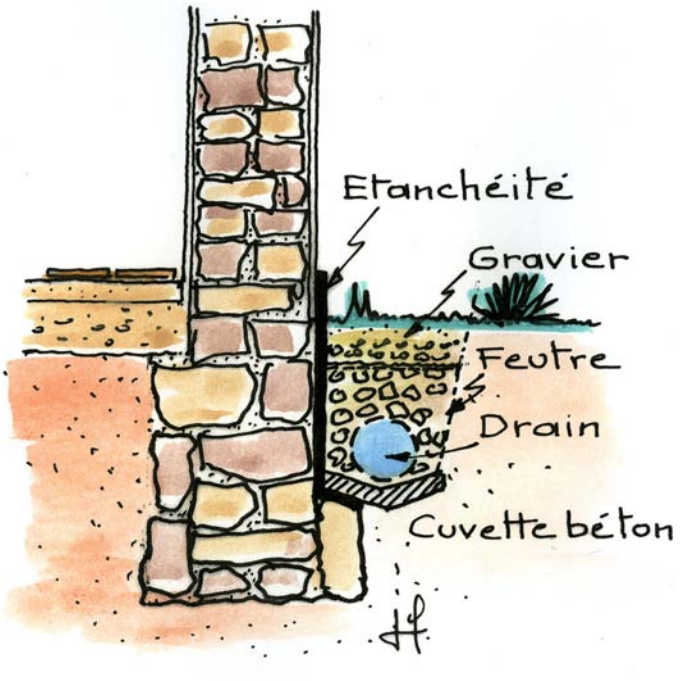

Drainage des eaux

- **Dans le second cas**, pour nos maisons surfeuses, on stabilise et l'on redresse murs et planchers par des injections de résine bi-composant à très haute pression sous les fondations et les dallages dans une succession de forages rapprochés. Ces résines expansives polymérisent dans les glaises saturées d'eau, leur force de gonflement peut être supérieure à 1 000 tonnes au m² suivant le terrain et la charge du bâtiment qu'elles redressent et stabilisent en quelques secondes.



Injection sous bâtiment contemporain

Ce procédé peut être aussi utilisé pour stabiliser les bâtiments anciens construits en moellons de pierre.



Injection Expansion et durcissement de la résine. ≃ 1000T/m² sous batiment ancien.

Mais l'eau s'use - L'eau usée

L'eau courante qui ne coule pas que sous nos maisons mais aussi dans nos bornes-fontaines, nos éviers, nos baignoires et nos toilettes, depuis 1932, se doit d'être évacuée. Elle l'est aujourd'hui pour pratiquement toutes les habitations du village dans des réseaux d'assainissement séparés : le réseau d'eaux pluviales et le réseau d'eaux "sales", "usées", "ménagères", "vannes" ou "grises" ou "noires",



je vous laisse le choix des qualificatifs et des couleurs, qui doivent remplacer les puisards, les dégraisseurs et autres fosses septiques plus ou moins dépolluantes.

Ces eaux usées sont dirigées et traitées dans des stations d'épuration, les eaux pluviales, elles, sont rejetées en principe, dans le milieu naturel.

"C'est dommage, on l'aimait BIENG
Notre cabane au fond du JARDEING"

Jean Quintin



Saint-Nom-la-Bretèche téléphone depuis 1902
Mais Feucherolles applique le principe de précaution !

Pionnier

Raccordée à Versailles et Villepreux dès 1902, le village fait figure de pionnier vis-à-vis de ses voisins Crespières, Chavenay et Feucherolles.

Un télégraphe et une cabine téléphonique publique sont installés au Bureau de Poste du bourg de Saint-Nom, rue de Valmartin.

Une seconde cabine publique, au hameau de La Bretèche, est confiée à un gérant qui reçoit une indemnité de 150 francs par an (soit l'équivalent de 525 €). Et pour le financement, M. Augé, Conseiller municipal, prête à la Commune, au taux de 3%, une somme de 4 175 francs à verser à l'État (14 600 €).



À droite, le premier Bureau de Poste du village, avec ses nombreux isolateurs en porcelaine sur l'actuelle rue de Valmartin (La "Vieille Rue", carte postale affranchie en 1908).

Téméraire

En 1902, le Conseil municipal de Feucherolles s'oppose au projet de raccordement du téléphone et à son Maire, M. Euvé :

"Il y aura des poteaux et des fils ; ça va attirer les orages. Ahh ! c'est trop dangereux. Et puis ça servira à qui ? Peut-être à vous. On peut pas risquer un si grand danger pour un seul. C'est NON."

Ainsi, Feucherolles observera, réfléchira et attendra le téléphone pendant 6 ans. Mais Saint-Nom-la-Bretèche, plus téméraire, accueille ses voisins frustrés :

- la Briqueterie de Feucherolles (le 2 à Saint-Nom !),
- la Sucrerie de Chavenay,
- et l'Étude notariale de Crespières.

Quels dangers de nos jours ?

Si poteaux et fils ne nous effrayent plus, ils demeurent disgracieux et doivent disparaître de notre vue par enterrement coûteux, mais à la grande satisfaction des photographes.



Aujourd'hui, les dangers sont ailleurs. Le "portable" menace, selon certains, nos nombreux neurones. Mais sans conteste, il met en péril les quelques points de nos permis de conduire...

À chaque époque ses alarmes !

Michel Bachmann

Les Amis de Saint-Nom La Bretèche
Association d'Histoire Locale du Pays de Gallie

Courrier : **Les Amis de Saint Nom la Bretèche**
32, rue de la Fontaine des Vaux - 78860 Saint-Nom-la-Bretèche
Site Internet : http://perso.orange.fr/asnb.histoire
Courriel : asnb.histoire@wanadoo.fr
Permanences : **Lundi et Mercredi de 9h30 à 12h**
Maison des Associations
9, route de Saint-Germain – 78860 Saint-Nom-la-Bretèche
Téléphone : **01.30.80.29.92** *(Répondeur hors permanences)*

✂.....

Bulletin d'adhésion ou de renouvellement

Mme / Melle / M. ..... Prénom : .....

Adresse : .....

verse à l'association « Les Amis de Saint Nom la Bretêche » le montant de la cotisation annuelle de 20 €.

Chèque joint à l'ordre de : ***Les Amis de Saint Nom la Bretêche***

adressé au siège social : 32, rue de la Fontaine des Vaux - 78860 Saint-Nom-la-Bretèche

PUBLICATIONS

Les Amis de Saint Nom
La Bretèche



Association d'Histoire Locale
du Pays de Gallie

Le Livre « Référence »

- **Saint Nom la Bretèche - Quatre Hameaux pour un Village (1994)** — 240 pages — Relié : 35 € - Broché : 30 €

Les Brochures Thématiques

- **La vigne et le vin (Edition augmentée 2011)** — 44 pages — 8 €
  Étude autour de la vigne et du vin au quotidien à Saint Nom la Bretèche.
- **La Paroisse de Saint-Nom-la-Bretèche (Éditon augmentée 2010)** — 92 pages — 20 €
  Une Paroisse - Deux Eglises - Trois Vocables. 14 siècles d'histoire et Guide de visite. Nombreuses mises à jour, 235 illustrations (photos et documents)
- **La Ferme de Saint-Nom (2009)** — 40 pages — 8 €
  Une ferme cistercienne. De la "grange" cistercienne à la résidence d'appartements, une histoire millénaire. 74 illustrations (photos et documents).
- **Catalogue de l'Exposition : Jean-Claude Richard "Abbé de Saint-Non"** — 33 pages format A3 — 10 €
  Reproduction des panneaux et photos de l'exposition de novembre 2007.
- **De Galie à Versailles (2004)** — 20 pages — 6 €
  Évolution du paysage. 46 illustrations dont 39 en couleur.
- **Un Village Rural à l'Aube du XXe siècle : Saint-Nom-la-Bretèche** — 82 et 78 pages — 16 € chaque
  La vie quotidienne des Nonnais-Bretèchois sur la période 1900-1920.
  Première partie (2002) *114 illustrations dont 67 en couleur.*
  Seconde partie (2003) *170 illustrations dont 78 en couleur.*
- **Tout le Tacot (mars 2000)** — 32 pages — 6 €
  Dossier de l'Exposition sur le Tramway Versailles – Maule (1899-1944).
- **La Forêt Domaniale de Marly (1998)** — 40 pages — 6 €
  Son Histoire et sa Culture.
- **L'Abbé de Saint-Non - Un humaniste au siècle des Lumières (1992)** — 48 pages plus 1 hors texte — 10 €
  Artiste et mécène de Fragonard.
- **Transports et Communications (1990)** — 40 pages — 6 €
  De l'Antiquité au Train, et même au TGV à Saint-Nom !
- **Saint Nom la Bretèche - Aux portes des Domaines Nationaux (1989)** — 32 pages — 6 €
  Bicentenaire de la Révolution Française.
- **Saint Nom la Bretèche - Aux portes des Châteaux Royaux (1987)** — 28 pages — 6 €
  Millénaire des Capétiens.
- **Cartes Postales** — 2 volets pliés format carte postale — 1 €
  Une trentaine de reproductions de cartes anciennes du village.

Nos publications sont en vente à notre permanence (cf. page précédente)
et à notre stand lors des manifestations : Journée Spéciale Associations, Fête de Noël